
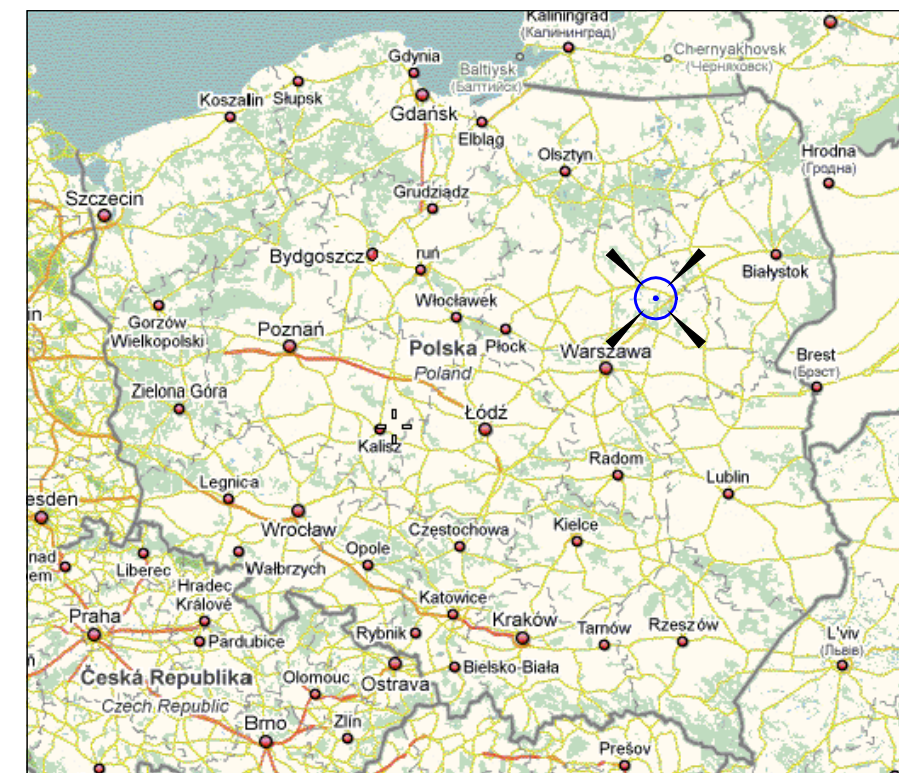
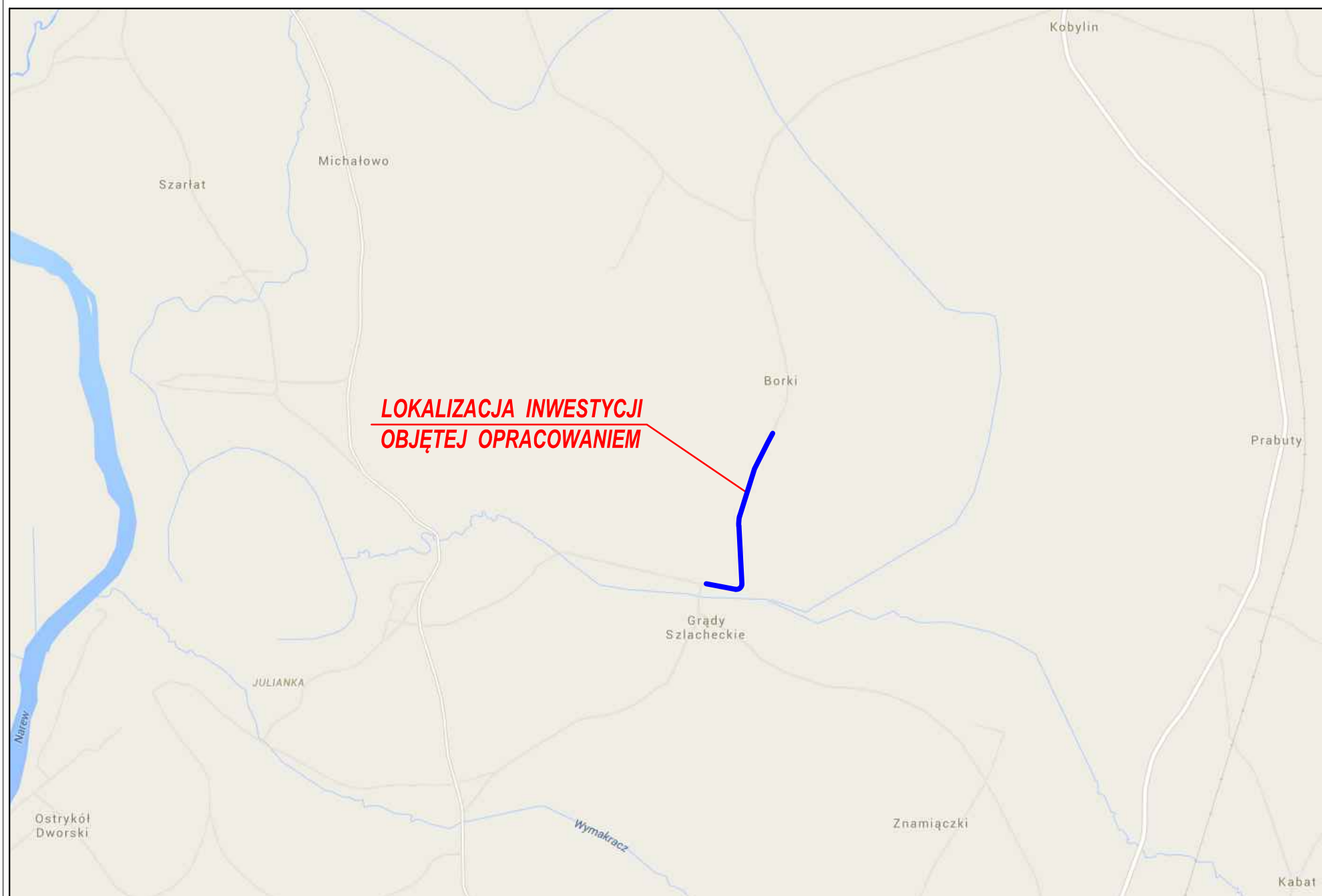


PLAN ORIENTACYJNY

Legenda:



Lokalizacja drogi objętej opracowaniem



"TRAFFIC" PRACOWNIA PROJEKTOWA DRÓG I MOSTÓW MACIEJ GIERS
07-410 OSTROŁĘKA, UL. GEN. STEFANA ROWECKIEGO "GROTA" 9/1
kom. 510-168-863, NIP 758-210-24-68, Regon 141928879

inwestor:	Urząd Gminy Długosiodło, ul. Kościuszki 2, 07-210 Długosiodło,	inwestycja:	Przebudowa nawierzchni drogi gminnej nr 440210W w miejscowości Grądy Szlacheckie, gmina Długosiodło	skala:	1:15000
				data opracowania:	01.2017

stadium:	PROJEKT BUDOWLANY
----------	--------------------------

lokalizacja:	Droga gminna zlokalizowana na działce o nr ewid 267/3 i 267/2 w miejscowości Grądy Szlacheckie, gmina Długosiodło
--------------	---

temat projektu:	Przebudowa nawierzchni drogi gminnej nr 440210W w miejscowości Grądy Szlacheckie, gmina Długosiodło
-----------------	---

nazwa rysunku:	PLAN ORIENTACYJNY	nr rysunku:	1	stron:	1
----------------	-------------------	-------------	---	--------	---

Zastrzeżenie: Zastrzega się wszelkie prawa wynikające z Ustawy o prawie autorskim. Rysunek niniejszy nie może być w całości lub w części przerysowany, uzupełniany lub odtapowany komukolwiek, bez pisemnej zgody firmy: "TRAFFIC" - Pracownia Projektowa Dróg i Mostów Maciej Giers					
--	--	--	--	--	--

ZESPÓŁ PROJEKTOWY

branża	funkcja	imię i nazwisko	nr uprawnień	podpis
DROGOWA	projektant	mgr inż. Marcin Parzych	MAZ/0395/POOD/11	
	współpraca	Mariusz Kamiński		